


Convenciones Temáticas

	Suelo con usos urbanos
	Suelo rurales con restricciones ambientales
UPR	
	Buritica
	Don Diego
	Guachaca
	Manzanares
	Mendihuaca
	Minca
	Piedras
	Taganga




ALCALDÍA DE SANTA MARTA
Distrito Turístico, Cultural e Histórico

SANTA MARTA
ESTÁ CAMBIANDO

DEPARTAMENTO DE MAGDALENA
Santa Marta
Distrito Turístico, Cultural e Histórico

Proyecto:
QUINTO CENTENARIO
Plan de Ordenamiento Territorial

Contiene:
Unidades de Planeamiento Rural

Localización:


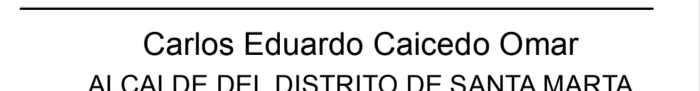
ESCALA 1:3'000.000

CONVENCIONES GENERALES

INFRAESTRUCTURA	HIDROGRAFÍA
✳ Mina	— Raudal Rapido
⊞ Torre	— Drenaje Sencillo
✚ Aeropuerto	— Canal Sencillo
— Puente	— Pantano
⋯ Tunnel	— Banco Arena
— Red Alta Tension	— Ciénaga
	— Embalse
	— Laguna
	— Drenaje Doble
CONSTRUCCIONES	TRANSPORTE
† Cementerio	— Via Ferrea
⚡ Est. Educativo	— Otras jerarquias
★ Faro	— Via Tipo 1
🏨 Hotel	— Via Tipo 2
⚙ Industria	— Via Tipo 3
⊛ Instalación Mineria	— Via Tipo 4
⚕ Salud	
⊙ Sitio de Interés	
⊙ Otras Construcciones	

SISTEMA DE REFERENCIA
 Coordinate System: MAGNA Colombia Bogota
 Projection: Transverse Mercator
 Datum: MAGNA

APROBACIÓN


Carlos Eduardo Caicedo Omar
 ALCALDE DEL DISTRITO DE SANTA MARTA

FECHA: Diciembre de 2015	PLANO N°: 15
ARCHIVO: 15_5to Centenario _ UPR.mxd	
ESCALA: 1:125.000	